






MIJESCA PAMIĘCI BRWILEŃSKIEGO LASU

mapa szlaku

-  Szlak
-  Start
-  Kolejne punkty szlaku
-  Pola białkowe

Współrzędne miejsc pamięci:

1. Grób studentów
52° 34' 44.22"N, 19° 36' 43.78"E
2. Pamiątkowy kamień
52° 34' 43.10"N, 19° 36' 20.63"E
3. Miejsce egzekucji gajowego
52° 34' 48.29"N, 19° 35' 20.83"E
4. Mogiła zbiorowa
52° 34' 46.63"N, 19° 34' 38.24"E
5. Grób żołnierza (1939)
52° 34' 52.75"N, 19° 32' 38.76"E
6. Grób żołnierza (1920)
52° 35' 24.45"N, 19° 32' 15.33"E

Na szlak zapraszają:



TRADYSTOR



LASYSTWO

www.tradytor.pl www.lasy.gov.pl

112 TELEFON ALARMOWY



POGOTOWIE - POLICJA - STRAŻ POŻARNA



REGULAMIN RAJDU PIESZEGO

Nazwa imprezy:

- *Rajd Miejscami Pamięci Narodowej „Brwileńska Ostoja”.*

Termin i miejsce imprezy:

- 06.10.2012 r. (sobota)
- godz. 8.40 -zbiórka Maszewo Duże, ul. Brwileńska (szlaban przed wejściem do lasu).
- godz. 9.00- odprawa sztabu z kapitanami drużyn.
- godz. 9.15 - rozpoczęcie rajdu.

Cel imprezy:

- Popularyzacja historii regionu oraz aktywnego wypoczynku na łonie przyrody.

Organizatorzy:

- Gminy Ośrodek Kultury i Sportu w Stara Biała przy współudziale Nadleśnictwa Płock, stowarzyszenia Tradystor oraz Ochotniczej Straży Pożarnej w Brwilnie.

Szablon Rajdu:

- Trasa rajdu będzie na terenie lasu Brwilno. Jej długość wynosi 12 km. Przewidywany czas marszu- 5 godzin. Każda z drużyn przy starcie otrzyma mapę szlaku.
- Rajd składa się z dwóch części- czasowej oraz quizu związanego ze szlakiem.

Punktacja:

Czas

- 1 miejsce – **50 pkt**
- 2 miejsce – **40 pkt**
- 3 miejsce – **30 pkt**
- 4 miejsce – **20 pkt**
- 5 miejsce – **10 pkt**
- 6 miejsce – **0 pkt**

QUIZ

- 1 miejsce – **50 pkt**
- 2 miejsce – **40 pkt**
- 3 miejsce – **30 pkt**
- 4 miejsce – **20 pkt**
- 5 miejsce – **10 pkt**
- 6 miejsce – **0 pkt**

PREMIA SPECJALNA- Organizator przewidział premię specjalną (**30 pkt**) najciekawszego trofeum z trasy rajdu (UWAGA: może nie zostać przyznana).

Uczestnicy rajdu pieszego zobowiązani są do:

- Stosowania się do poleceń, zakazów i nakazów wydawanych przez organizatorów oraz kapitana drużyny.
- Każda drużyna zobowiązana jest do przedstawienia: nazwy drużyny, listy uczestników wraz ze wskazaniem kapitana oraz numeru telefonu komórkowego używanego podczas rajdu. .
- Drużyna nie może przekraczać 10 osób.
- Drużyny przemieszczają się całą grupą, bez możliwości oddalania się poszczególnych osób.
- Tempo marszu nadaje kapitan drużyny i jest ono dostosowane do tempa najslabszego uczestnika.
- Wszelkie niedyspozycje zdrowotne i skaleczenia bezzwłocznie należy zgłaszać do Sztabu Rajdu (telefony załączeniu).
- Przed wyruszeniem zostanie omówiona trasa marszu z uwzględnieniem miejsc niebezpiecznych, stwarzających zagrożenia.
- Podczas przemarszu należy zaplanować bezpieczne miejsca postoju na odpoczynek i posiłek.
- Uczestnicy muszą zachować szczególną ostrożność na szlaku.
- Nie zbaczamy z wyznaczonego szlaku.
- Dopuszcza się używanie kompasów oraz elektronicznych urządzeń GPS.

SZTAB RAJDU:

- **695 889 605** **Michał**
- **720310531** **Janusz**
- **512 261 175** **Tomek**